

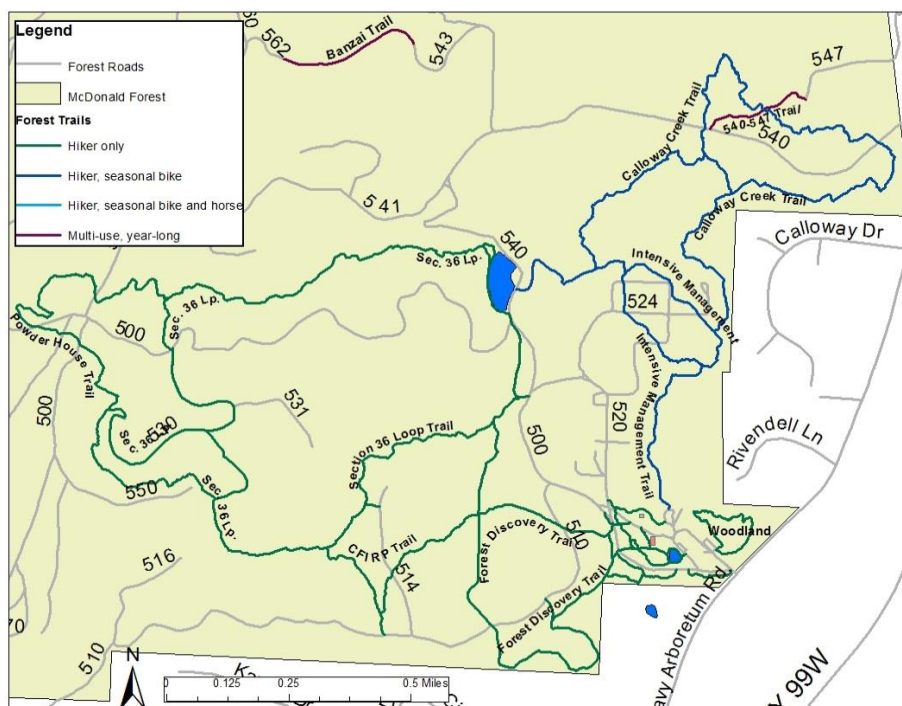
Caminatas en el Bosque McDonald para la Familia

Bienvenidos al Bosque McDonald!

- Nuestras horas de operación son a las 5:00 en la mañana hasta el 9:00 en la tarde.
- Este bosque siempre será una locación gratis. Hay áreas de estacionar en cada locación.
- Las mascotas deben ser en correa o responder a mandatos vocales. Por favor recoge el excremento de perros.
- Disparando, campando, tomando alcohol, o haciendo hogueras (incluyendo la barbacoa) están prohibido en los bosques del Universidad.
- Por favor, practican la ética de Sin Dejar Huellas con su familia o grupo. Visita a [Int.org](#) para más información
- Por favor deja las flores donde les quedan para que otros visitantes las pueden

Área de Peavy Arboretum

Direcciones de Manejar: Hasta el centro de Corvallis, maneja al norte para Highway 99 a través de 3rd St. para 5.7 millas. Después, gira a la izquierda hasta NW Arboretum Rd. Síguelo para 0.8 millas, y después gira a la izquierda a los signos de OSU Research Forests y Peavy Arboterum. Manténgase a la derecha de la calle para acceso del estacionamiento de Intensive Management Trail. Sigue esta calle de tierra a la izquierda para acceso del estacionamiento de Forest Discovery Trail. Las dos áreas de estacionamiento se incluyen mesas para meriendas, latas de basura, letrinas, y bolsas para los excrementos de perros.



Caminatas en el Bosque McDonald para la Familia

Forest Discovery Trail

Área de Caminata: Peavy Arboretum

Abierto a: Solo caminantes

Largo: 1.3 Millas

Descripción: Este sendero de laza puede ser acezado desde el estacionamiento de Peavy Arboretum Oeste, lo que se accesa de la calle de tierra. El principio de este sendero está en el lado sur del área de estacionar, y está marcada con un poste. Sigue este laza hasta el bosque para una experiencia de la Pacífica Norte Oeste.

Manténgase a la derecha del sendero para caminar en una dirección contra-reloj. El primer parte de esta caminata te manda en áreas que han sido administrados en maneras diferentes para crecer árboles así de grandes. Mientras estás caminando, darse cuenta a los leños viveros, que son árboles caídos que provechan un hábitat para musgos, insectos, anfibios, roedores y más criaturas del bosque. Si te sigas el sendero encima de la colina, mira arriba para ver árboles muertos que todavía son de pie, se llaman snags, y provechen un hábitat para insectos, otras plantas, y algunos pájaros.

Cuando alcanzas la cumbre de esta caminata larga, llegarás a una intersección de cuatro direcciones, y puede ser un poquito confuso. Para continuar en el sendero de Forest Discovery, gira a la izquierda. Cuando empiezas a bajar por el segundo parte de su escala, vas a pasar en unos arboledas bonitas de cedros de Port-Orford, que es un magnífica lugar para refrescarse durante un día de bien calor. Darse cuenta que hay un cambio en vegetación aquí que prefiere árboles que les gustan el agua, y especies de plantas diferentes mientras te pasas por un puente que cruza una cala. Este sendero va a perder elevación mientras te bajas lentamente adentro de Peavy Arboretum.

Caminatas en el Bosque McDonald para la Familia

Intensive Management Trail

Área de Caminata: Peavy Arboretum

Abierto a: Caminantes todo el año, bicicleta de montañas 15 Abril- 31 de Octubre solo,

Larga: 1.1 millas

Descripción: Este sendero de laza empieza desde el estacionamiento al norte en Peavy Arboretum, y se acceso por la calle de tierra. El principio de este sendero está situado a la derecha del quiosco informativo más lejos de la entrada del estacionamiento de tierra. Este sendero fue construido para dar una oportunidad a nuestras visitantes para observar unos de las prácticas de administración que fueran usados de los directores de bosques en Oregon State University. Estas tácticas estaban usadas para mejorar la salud del bosque, provechar cosechas sostenibles, y aumentar la biodiversidad. Lee los signos interpretados y sigue los panfletos en el sendero para aprender sobre los técnicos diferentes de administración forestal. Cerca de los árboles de Douglas-abeto aquí, vas a ver unos madroños Pacificas, pinos de ponderosa, y algunas especies sotobosques como el vine maple y avellano de California. Si te sientes aventurero, puedes elegir a ampliar su caminata por 2.3 millas más con el Calloway Creek Trail.

Para imprimir un panfleto de guía para Intensive Management Trail, visita

<http://cf.forestry.oregonstate.edu/intensive-management-trail>

Arboretum Trails

Área de Caminata: Peavy Arboretum

Abierto a: Caminatas todo el año

Larga: 1.1 Millas

Descripción: Peavy Arboretum se provecha un número de corto, amplio, y llano senderos de caminar que tejen hasta árboles nativos al Pacifica Norte Oeste, también árboles desde otros partes del mundo. Camina hasta una arboleda de sequoia, admira a los cedros rojos del oeste elevados en Redcedar Run, y visita el Firefighter Memorial refugio, donde alrededor hay un campo llena de Camas violetas florecientes en el mayo. Árboles son marcados aquí con postes de identificación para que se pueda aprender un poquito mientras te divertirte. Pausa en el Firefighter Memorial refugio para un merienda o para relejar y admirar a la lluvia.

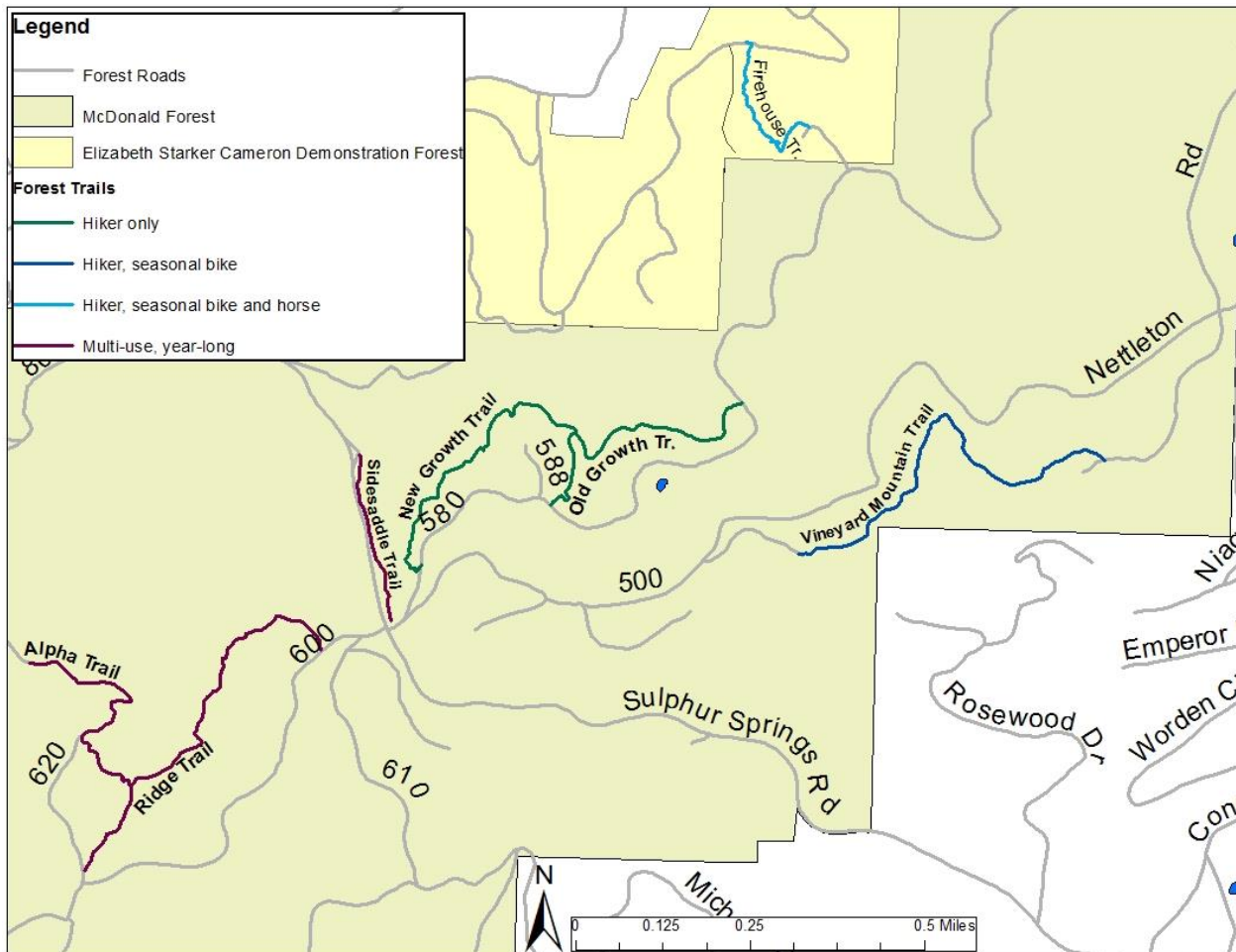
Para imprimir un panfleto de guía para Peavy Arboretum, visita

http://cf.forestry.oregonstate.edu/sites/cf/files/Peavy%20Arboretum%20Brochure_August20_0.pdf

Caminatas en el Bosque McDonald para la Familia

Área de Lewisburg Saddle

Direcciones de Manejar: Maneja al norte por Highway 99 afuera de Corvallis, y va por 4.5 millas. Gira izquierda al signo de tráfico por NW Lewisburg Avenue, y manténgase aquí por 1.4 millas más. Gira a la derecha en Sulphur Springs Rd. Se quedara aquí por 1.6 millas. Estacionamiento de Lewisburg Saddle estará en su lado izquierda. Esta área tiene una letrina.



Caminatas en el Bosque McDonald para la Familia

New Growth Trail

Área de Sendero: Lewisburg Saddle

Abierto a: Solamente caminatas

Larga: 0.5 millas (approx. 1 milla total)

Descripción: En Lewisburg Saddle, pasa los quioscos de tres secciones para acceso de la carretera 580. Camina hasta la carretera 580 por unos minutos, y el principio del sendero será por la izquierda. Después de bajar el camino de tierra, el sendero cambiara a ser más llano, y va a bajar más para el primer parte de la caminata. Este sendero estaba construido para mostrar un proyecto de estudio que observa los éxitos del Douglas-abeto cuando está crecido con espaciados diferentes. Este estudio está explicada por los signos en el sendero. Busca por otros signos en el sendero que indican la distancia entre los árboles. ¿Puedes ver la diferencia entre las arboledas con recetas diferentes?

Old Growth Trail

Trail Area: Lewisburg Saddle

Open to: Solamente caminatas

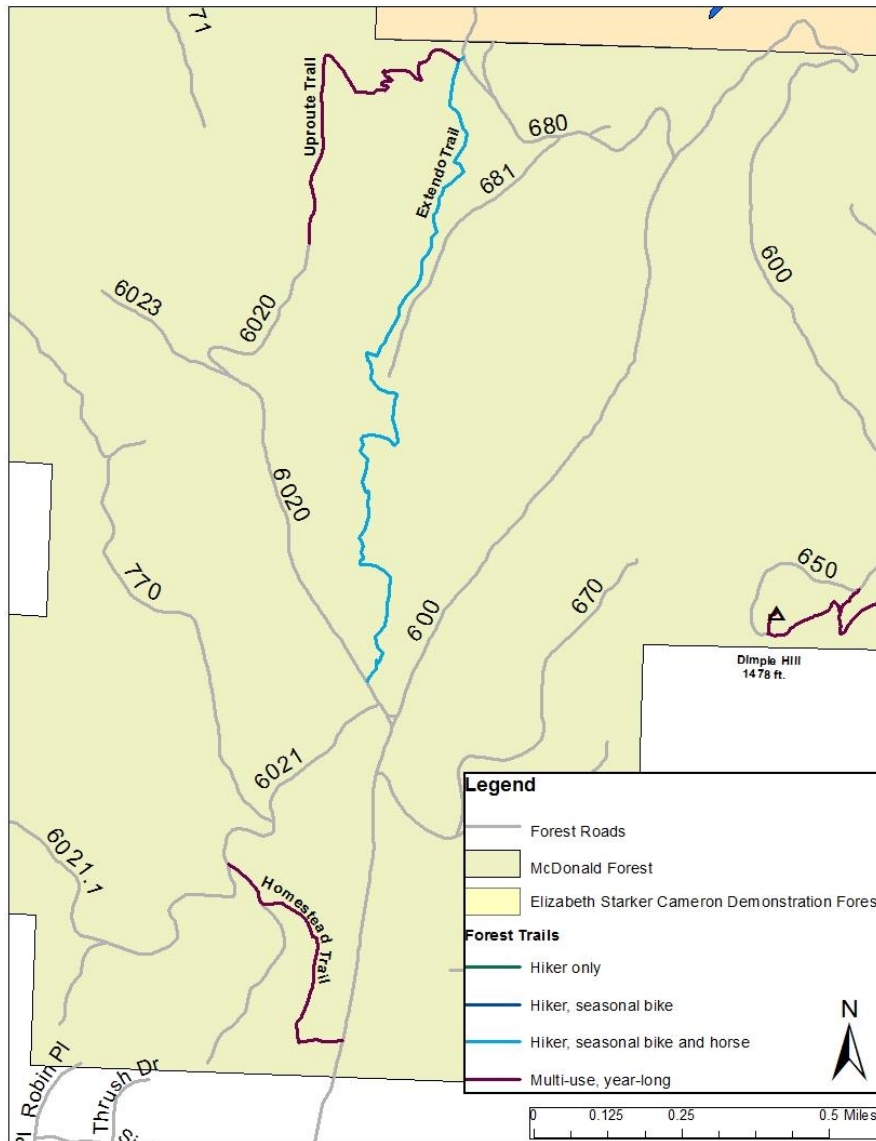
Length: 0.5 miles (approx. 1.5 incluyendo acceso de calle)

Descripción: Este sendero se muestra un área de crecimiento viejo. Está acezado por el New Growth Trail (lo que está escrito arriba), o por la carretera 580. Douglas-abetos grandes y estimadas, con árboles de gran hoja de arce, hacen que este sendero es uno de los más escénicos. El sendero teje a lado de una cuesta empinada, que asiste en crear un sentimiento como estarás caminando bajo de un pabellón forestal. Algunas de estos árboles de Douglas-abeto tienen más que 200 años de historia y edad, y eran permitidos para crecer tantos años porque el valle en donde viven siempre ha sido inaccesible a los operaciones de tala forestal. Hoy en día, este sendero existe para dar visitantes la chanza de sumergirles en una escena de crecimiento viejo, que normalmente tiene plantas y animales más diversos que los bosques más jóvenes. Unas flores silvestres como el Bugbane alto se crecen aquí, que son florecientes en el verano. Esta flor es muy rara en nuestra área, entonces es un placer para verlo. Este sendero está empinado en unos lugares, pero escaleras son instalados allí para asistirles que quieren. Busca por una leña caído para relajarse un momento, y escucha a las canciones de pájaros que exploran los árboles alrededor de ti. El sendero eventualmente se levantara de nuevo a la calle 580, y desde aquí se puede seguir el calle para regresar a el estacionamiento de Lewisburg Saddle.

Caminatas en el Bosque McDonald para la Familia

Oak Creek Area

Direcciones de Manejar: Vaya al oeste en Harrison Blvd. como estás saliendo el ciudad de Corvallis (hacia la calle 53). Manténgase al derecho hasta que te entras a NW Oak Creek Dr, y toma este calle por 1.9 millas más. Gira derecha para quédate en NW Oak Creek Dr. por 1.1 millas más. El estacionamiento de Oak Creek tiene una letrina, lata de basura, y bolsas para excrementos de perros.



Caminatas en el Bosque McDonald para la Familia

Homestead Trail

Área de Sendero: Oak Creek

Abierto a: Caminatas, bicicletas, caballos

Larga: 0.47 millas (approx. 1.5 si usas el laza de calle)

Descripción: Homestead Trail se empieza al lado izquierda del quiosco en el área de estacionamiento, al final de NW Oak Creek Dr. Porque el sendero esta tan cerca a la ciudad, mucha gente disfrutan la área con sus mascotas y familias. Es una camina bien fácil y corto, y sigue a lado de Oak Creek. Pasa hacia un bosque tan bonito, con vegetación nativa y muchas plantas diversos. El mayoridad de visitantes eligen a usar los calles 6021 y 600 para seguir el laza de nuevo al principio del caminata. Esta locación también sirva a una buena locación para empezar los senderos más largos de Uproute y Extendo Loop al norte.