






Actividad de búsqueda y rescate de Mary's Peak


Saber leer un mapa es una habilidad importante. No solo te dirá un mapa como llegar adonde quieres ir, sino que te mostrará cosas interesantes del área, y peligros potenciales que debes evitar. Algunos símbolos del mapa son similares si vas de viaje a otros lugares, aunque no puedas leer las palabras en el mapa.


Elige un mapa para explorar. Puedes seleccionar una de estos senderos locales a continuación, o un mapa propio. Pídele a un adulto que te ayude a leer el mapa.




- Primero, ve si puedes encontrar la leyenda en el mapa. La leyenda da una descripción y guía de las diferentes características y marcas del mapa.

- Mira los símbolos y ve si puedes averiguar que significan.  
- Elige un camino para seguir con tu dedo o usa un marcador.
- ¿Cómo se llama el camino que quieres seguir?

- ¿Dónde está el estacionamiento? 

- ¿Puedes identificar dónde comienza el camino? 
- ¿Dónde terminó el camino, es un bucle, o ida y vuelta?
- ¿El mapa indica que tipo de camino - carretera, sendero para caminar, para andar en bicicleta etc?

- Encuentra el símbolo para el baño. ¿Hay un baño cerca? 
- ¿Qué puntos de referencia hay cerca del camino, hay un río o un estanque?
- ¿Tu camino cruza sobre otro camino?

- ¿Qué otras cosas importantes puedes encontrar en el mapa?   

Para un desafío más difícil, llévate tu mapa y haz la caminata. ¿Puedes ver los elementos que encontraste en el mapa? Asegurarte de estar en el camino correcto es muy importante para

mantenerte a salvo y evitar perderte. Si tu camino cruza otros caminos, verifica donde te encuentras en el mapa y busca pistas que te dejen saber si estás en el lugar correcto.

Aquí hay algunas caminatas locales que puedes probar con tu familia.

- Arboreto Peavy
- <https://cf.forestry.oregonstate.edu/sites/default/files/DiscoveryTour.PDF>
- Parque Avery
<https://archives.corvallisoregon.gov/public/ElectronicFile.aspx?dbid=0&docid=919850>
- Bosque de Estudio McDonald
<https://cf.forestry.oregonstate.edu/sites/default/files/ResearchForestLAYOUT30May18.pdf>
- Muchos otros senderos en el valle de Willamette <http://therighttrail.org/find-a-trail>

Siempre que vayas de excursión, asegúrate de que alguien sepa adónde vas y cuándo deberías regresar. Lleva mucha agua y vístase para el clima.

Para aprender más sobre Búsqueda y Rescate de Mary's Peak, visita www.mpsar.org o encuéntrenos en

