Oregon State University
College of Forestry

# Mapa del Bosque de Investigación McDonald

- PARA CAMINAR, ANDAR EN BICICLETA O CABALLO
- SENDERO DE USO PRIMARIO PARA BICICLETAS DE MONTAÑA *(Abierto a excursionistas, pero no a caballos)*
- SENDEROS PARA CAMINAR Y ANDAR EN BICICLETA POR TEMPORADA *(Abierto a ciclistas del 15 de abril al 31 de octubre solamente, y no para montar a caballo)*
- SENDERO PARA CAMINAR *(Bicicletas y caballos no son permitidos)*
- CARRETERA FORESTAL *(cerrada a vehículos de motor no autorizados; Abierto a Caminar/Bicicletas/Caballos)*
- CARRETERA CON ACCESO *Abierto para vehículos de motor*
- CAMINO AL MARGEN CON LA CARRETERA

- Comienzo del Sendero
- Estacionamiento
- Señalamiento
- Baño / wc
- Acceso al Sendero
- Estacionamiento para Caballos
- Oficina (administracion)
- A Lugares Favoritos del Bosque *(ver el otro lado de la página)*

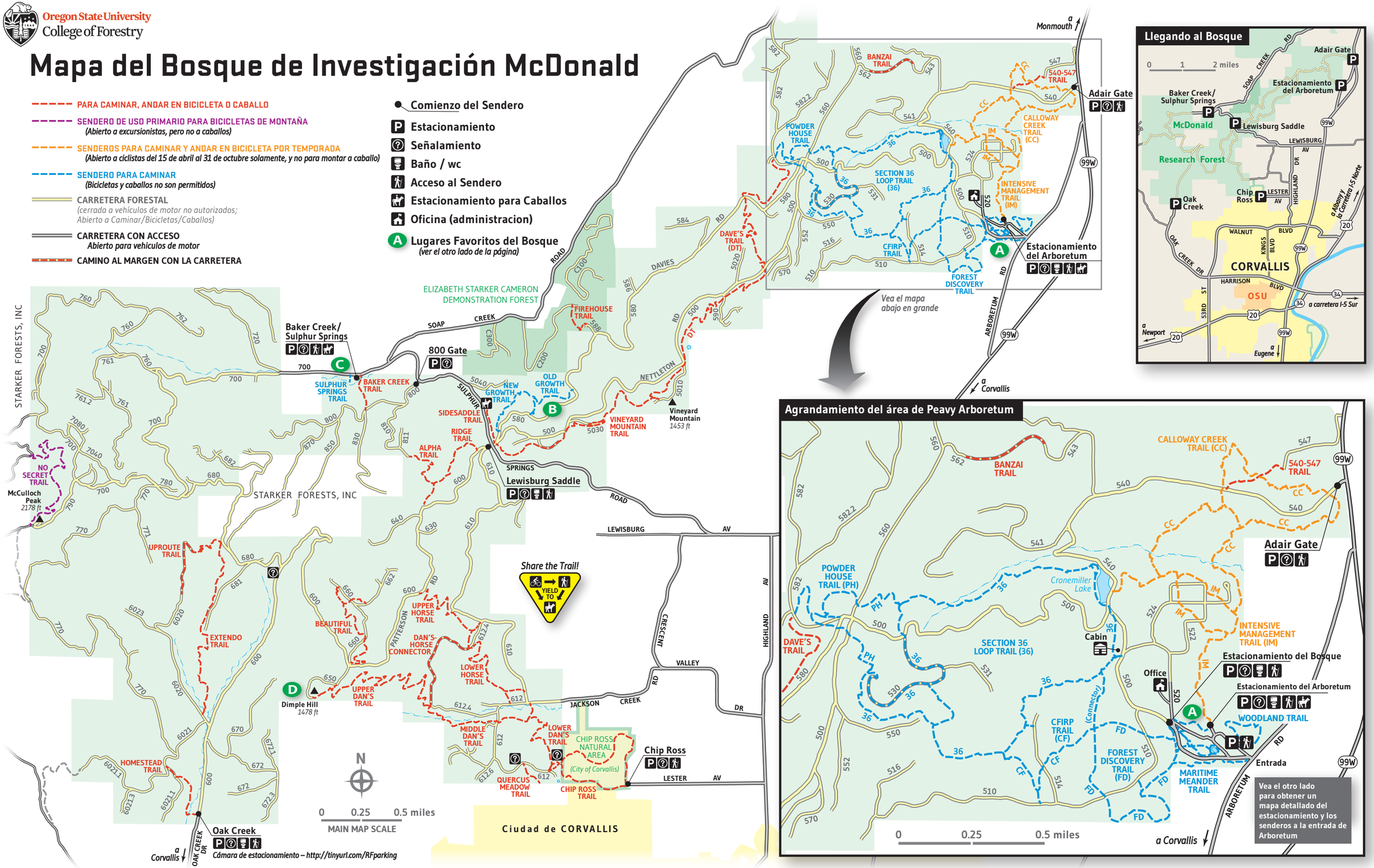


## Llegando al Bosque




## Agrandamiento del área de Peavy Arboretum




© 2018 OSU Research Forests

# ¡Bienvenido a los Bosques de Investigación de la Universidad Estatal de Oregon!

Los Bosques de Investigación de la Universidad Estatal de Oregon (OSU) consisten de **McDonald Forest, Dunn Forest, Elizabeth Cameron Starker Demonstration Forest** y otros bosques en Oregon. Dentro del *McDonald Forest* usted pasará por diferentes tipos de bosques incluyendo bosques de robles, bosques de plantación, áreas ribereñas y áreas de reserva de crecimientos de gran antigüedad.

Mientras que los bosques parecieran parques públicos, en realidad se trata de laboratorios vivientes manejados por la Facultad de Ciencias Forestales de OSU y son dedicados a la enseñanza, investigación y demostración. Los estudiantes y profesores de la Facultad de Ciencias Forestales utilizan los bosques de investigación para encontrar nuevas maneras de sustentar el manejo y crecimiento de los bosques de Oregon para la conservación, la educación, los negocios y la recreación.

Miembros de la comunidad son invitados a disfrutar nuestros hermosos senderos a pie, a caballo o en bicicleta (sin motor) mientras que aprenden acerca de los ecosistemas del bosque y su manejo.

## ¡Sea Parte de la Solución!

El estacionamiento es limitado y el inicio de los senderos se pueden encontrar muy ocupados. **Usted puede ayudar de la siguiente manera:**

- **Comparta el carro** desde una ubicación central
- **Monte, corra o camine** hacia el Bosque
- **Visite los senderos que son menos transitados** o durante horarios en los que hay menos gente

**Maneje despacio y cuidadosamente** en su camino hacia el bosque. Espere encontrarse con carros saliendo de los caminos, vida silvestre, bicicletas, niños, caballos, corredores y perros en cualquier momento en los caminos de áreas residenciales. Recuerde que todos compartimos el Bosque. Maneje y estaciónese con precaución, solo visite durante las horas en que está abierto al público, mantenga a los perros cerca a usted o use una cuerda y sea amable con otros visitantes.

Para más información y sugerencias en cómo llegar a un sendero sin su carro y para ver la cámara web del área de estacionamientos de Oak Creek, visite http://cf.forestry.oregonstate.edu/alternative-trailhead-transportation

## Conéctese

- **Subscriba su correo electrónico**
- **Facebook**
- **Sea voluntario/a**
- **Haga un donativo para apoyar los senderos** http://cf.forestry.oregonstate.edu/more-information

## Contáctenos

**Los Bosques de Investigación de OSU**
*http://cf.forestry.oregonstate.edu*
**541-737-4452**

# Bosque de Investigación McDonald

## Mapa y Guía para Visitantes





Oregon State University
College of Forestry

*Un mapa de formato grande y detallado de los senderos de los Bosques McDonald, Dunn, y Cameron se encuentra a la venta en librerías locales y tiendas de equipo para explorar al aire libre.*

## Juegue y aprenda en los Bosques de Investigación

La Facultad Ciencias Forestales de OSU se complace en ofrecer **26 millas de senderos con buen mantenimiento y más de 100 millas de caminos forestales** para que la comunidad de Corvallis los disfrute y utilice. El personal del bosque, estudiantes y voluntarios trabajan juntos para ofrecer variados servicios a los visitantes, incluyendo el mantenimiento de los senderos y los señalamientos direccionales, así como también *Peavy Arboretum* y el inicio de los senderos.

## Lugares favoritos del Bosque

**A** **Peavy Arboretum** (el mapa esta abajo y en el otro lado) tiene una colección extensa de árboles y arbustos nativos del área y locales. Es un buen lugar para traer a la familia por una caminata o disfrutar un picnic.

**B** **Old New Growth** y **Old Growth Trails** Experimente dos tipos de bosques, uno con árboles enormes y el otro con árboles plantados en hileras en senderos exclusivos para excursionistas cerca de Lewisburg Saddle.

**C** **Sulphur Springs** es uno de los primeros sitios de recreación en el Bosque McDonald. Desde 1890 los visitantes comenzaron a llegar a observar los manantiales de aguas minerales.

**D** **Dimple Hill** ofrece vistas asombrosas del valle y se puede llegar a este por medio del sendero Dan's Trail el cual es de aproximadamente tres millas de distancia. El estacionamiento está localizado en Chip Ross Park.

## SENDEROS DEL BOSQUE McDONALD

### ---- Sendero de caminar, andar en bicicleta o caballo

| | | | | | | |
|---|---|---|---|---|---|---|
| ALPHA | ✓ | ✓ | ✓ | ✓ | ✓ | 0.4 millas |
| BAKER CREEK | ✓ | ✓ | ✓ | ✓ | ✓ | 0.2 millas |
| BANZAI | ✓ | ✓ | ✓ | ✓ | ✓ | 0.3 millas |
| BEAUTIFUL | ✓ | ✓ | ✓ | ✓ | ✓ | 1.0 millas |
| DAN'S-HORSE CONNECTOR | ✓ | ✓ | ✓ | ✓ | ✓ | 0.7 millas |
| DAN'S TRAIL | ✓ | ✓ | ✓ | ✓ | ✓ | 3.1 millas |
| DAVE'S TRAIL | ✓ | ✓ | ✓ | ✓ | ✓ | 2.5 millas |
| EXTENDO | ✓ | ✓ | ✓ | ✓ | ✓ | 1.4 millas |
| FIREHOUSE (Cameron Forest) | ✓ | ✓ | ✓ | ✓ | ✓ | 0.28 millas |
| HOMESTEAD | ✓ | ✓ | ✓ | ✓ | ✓ | 0.5 millas |
| LOWER HORSE | ✓ | ✓ | ✓ | ✓ | ✓ | 0.5 millas |
| QUERCUS MEADOW | ✓ | ✓ | ✓ | ✓ | ✓ | 0.2 millas |
| RIDGE | ✓ | ✓ | ✓ | ✓ | ✓ | 0.6 millas |
| SCOUT (Dunn Forest) | ✓ | ✓ | ✓ | ✓ | ✓ | 0.7 millas |
| SIDESADDLE | ✓ | ✓ | ✓ | ✓ | ✓ | 0.25 millas |
| UPPER HORSE | ✓ | ✓ | ✓ | ✓ | ✓ | 0.9 millas |
| UPROUTE | ✓ | ✓ | ✓ | ✓ | ✓ | 0.7 millas |
| VINEYARD MOUNTAIN | ✓ | ✓ | ✓ | ✓ | ✓ | 1.8 millas |
| 540-547 CONNECTOR | ✓ | ✓ | ✓ | ✓ | ✓ | 0.2 millas |

### ---- Sendero de uso primario para bicicletas de montaña

*(Abierto a excursionistas, pero no a caballos)*

| | | | | | | |
|---|---|---|---|---|---|---|
| NO SECRET | ✓ | ✓ | ✓ | ✓ | ✗ | 1.3 millas |

### ---- Senderos para caminar y andar en bicicleta por temporada

*(Abierto a ciclistas del 15 de abril al 31 de octubre solamente, y no para montar a caballo)*

| | | | | | | |
|---|---|---|---|---|---|---|
| CALLOWAY CREEK (Seas.) | ✓ | ✓ | ✓ | ✗ | ✗ | 2.3 millas |
| INTENSIVE MANAGEMENT | ✓ | ✓ | ✓ | ✓ | ✗ | 1.1 millas |

### ---- Sendero para caminar

| | | | | | | |
|---|---|---|---|---|---|---|
| CFIRP | ✓ | ✓ | ✓ | ✗ | ✗ | 0.5 millas |
| FOREST DISCOVERY | ✓ | ✓ | ✓ | ✗ | ✗ | 1.3 millas |
| FIR HOLLOW | ✓ | ✓ | ✓ | ✗ | ✗ | 0.1 millas |
| FIREFIGHTER MEMORIAL | ✓ | ✓ | ✓ | ✗ | ✗ | 0.1 millas |
| MARITIME MEANDER | ✓ | ✓ | ✓ | ✗ | ✗ | 0.2 millas |
| NEW GROWTH | ✓ | ✓ | ✓ | ✗ | ✗ | 0.5 millas |
| OLD GROWTH | ✓ | ✓ | ✓ | ✗ | ✗ | 0.5 millas |
| POND | ✓ | ✓ | ✓ | ✗ | ✗ | 0.2 millas |
| POWDER HOUSE | ✓ | ✓ | ✓ | ✗ | ✗ | 1.0 millas |
| REDCEDAR RUN | ✓ | ✓ | ✓ | ✗ | ✗ | 0.1 millas |
| SECTION 36 LOOP | ✓ | ✓ | ✓ | ✗ | ✗ | 3.3 millas |
| SEQUOIA | ✓ | ✓ | ✓ | ✗ | ✗ | 0.1 millas |
| SULPHUR SPRINGS | ✓ | ✓ | ✓ | ✗ | ✗ | 0.1 millas |
| WOODLAND | ✓ | ✓ | ✓ | ✗ | ✗ | 0.4 millas |

## Guía de Uso e Información

- **Acceso de vehículos motorizados** en caminos forestales es solo para vehículos autorizados.
- El bosque esta **cerrado de 9pm a 5am.**
- Por su seguridad **respete el cierre de caminos y senderos. Este es un bosque en el que se trabaja y en el cual hay operaciones de corte de arboles y mantenimiento de caminos.**
- **Estacionamiento es limitado** y si piensa reunirse con un grupo en un sendero, se recomienda que manejen juntos.
- **Ande con precaución** en los caminos del bosque. Camiones de carga de madera, vehículos autorizados y otros visitantes comparten los mismos caminos. **Los vehículos tienen derecho de paso.**
- En el Bosque McDonald **no se permite la caza o el tiro al blanco.**
- **Proteja la investigación** y deje los lugares de investigación intactos, así como las marcas en árboles y viaje solo por los caminos y senderos autorizados.
- **No se permite fumar, prender fuegos artificiales, hacer fogatas, cocinar parrillada o encender fuegos con llama.**
- **No se permite acampar, nadar, pescar, cortar leña o consumir marihuana o alcohol.**
- **Controle a su mascota** usando control con su voz o una correa. **Limpie y lleve los desechos de su mascota al lugar indicado.**

## El Uso de Senderos en Tiempo de Lluvia

**El uso de los senderos no es permitido cuando el caminar en estos resulta en dejar huellas en el lodo o hay mucha agua estancada.** Esto es especialmente importante en los senderos naturales sin grava tales como Dave's Vineyard Mountain y Beautiful Trails. Si los senderos son dañados durante el invierno, se implementarán restricciones de acceso por temporada.